



Nadleśnictwo Kliniska



ZIELONY PUNKT KONTROLNY



WOJEWÓDZKI FUNDUSZ
OCHRONY ŚRODOWISKA
I GOSPODARKI WODNEJ
W SZCZECINIE

Zadanie pt. "Edukacja ekologiczna realizowana w Ośrodku Edukacji Przyrodniczo-Leśnej przy Nadleśnictwie Kliniska, Leśny Kompleks Promocyjny Puszcze Szczecińskiej" dofinansowane ze środków Wojewódzkiego Funduszu Ochrony Środowiska i Gospodarki Wodnej w Szczecinie www.wfos.szczecin.pl

NADLEŚNICTWO KLINISKA

Nadleśnictwo Kliniska położone jest w zachodniej części województwa zachodniopomorskiego i swoim zasięgiem terytorialnym obejmuje obszar o powierzchni 714,12 km², wchodzący w skład powiatów: **goleniowskiego, stargardzkiego, gryfińskiego, pyrzyckiego oraz Miasta Szczecin.**

Na terenie Nadleśnictwa **dominującym gatunkiem drzewiastym jest sosna.** Wśród gatunków liściastych występują: **buk, dąb, brzoza i olsza.** Charakterystyczną cechą krajobrazu Nadleśnictwa jest przecinająca jego lasy z północy na południe dolina rzeki Iny. Płynąca jej środkiem rzeka rozdziela rozległe połacie **urokliwych śródleśnych łąk,** na których **występuje wiele ciekawych zbiorowisk roślin.** Podczas wędrówki po lesie spotkamy takie krzewy jak: czeremcha, jarzębina, leszczyna, głóg, malina, jeżyna i kalina.

Faunę reprezentują **sarny, dziki, bieliki, kruki, myszołowy, żurawie zwyczajne i kania ruda.** Okazjonalnie możemy podziwiać **wilka szarego i łosia.**

Jednym z **najciekawszych drzew jest prawie 500-letnia lipa „Anna”,** która znajduje się przy siedzibie Nadleśnictwa. Legenda głosi, że odpoczywała pod nią sama księżna pomorska – Anna Jagiellonka.



Na terenie Nadleśnictwa znajduje się **Ośrodek Edukacji Przyrodniczo – Leśnej,** który został utworzony **głównie z myślą o dzieciach i młodzieży.** „Las – poznać, przeżyć, zrozumieć, takie hasło towarzyszy wszystkim zajęciom organizowanym na terenie Ośrodka.

W Ośrodku **znajduje się ekspozycja pt. "Mieszkańcy lasu"** z eksponatami m.in. łosia, wilka, borsuka, bielika, puszczyka i wiewiórki, a to wszystko w leśnej scenerii. Do dyspozycji odwiedzających turystów oddano **dwie ścieżki spacerowo – dydaktyczne: 3 kilometrową z 11 przystankami edukacyjnymi oraz 4 kilometrową z 17 przystankami edukacyjnymi „Uroki doliny Iny”,** przy miejscowości Zabród.

Od 1 lipca 1996 roku Nadleśnictwo Kliniska **jest częścią Leśnego Kompleksu Promocyjnego „Puszcze Szczecińskie”.**

Na **licznych szlakach turystycznych, konnych i rowerowych** można aktywnie wypocząć w bliskim kontakcie z naturą. Obiekty i ścieżki edukacyjne dają możliwość praktycznego **poznania walorów przyrody i aktywnego odpoczynku** o każdej porze roku.

- **Zagroda pokazowa konika polskiego w Łęsku** - przebywają w niej dorastające ogierki oraz wyjątkowe klaczki o ciekawych maściach (np. gwiazdka na czole, białe przebarwienia na nogach itp.). Stado można obserwować z tarasu widokowego.
- **Ośrodek Edukacji Przyrodniczo-Leśnej przy Nadleśnictwie Kliniska**. Działalność Ośrodka skierowana jest przede wszystkim do dzieci i młodzieży. Lekcje przyrody prowadzone są zgodnie z hasłem „poznać, przeżyć, zrozumieć” i umożliwiają przyswojenie wiedzy o lesie i leśnictwie w sposób niekonwencjonalny.
- **Pomnik przyrody lipa drobnolistna „Anna”** - zawdzięcza imię - Annie Jagiellonce – żonie władcy Pomorza Zachodniego Bogusława X Wielkiego. Legenda głosi, że podczas przyjazdu poselstwa polskiego do szczecińskiego zamku, Bogusław przebywał na polowaniu w pobliskiej Puszczy Goleniowskiej. Anna Jagiellonka wraz z posłami udała się do puszczy na spotkanie z przyszłym mężem i obozowała w pobliżu lipy w oczekiwaniu na powrót swojego ukochanego Księcia Bogusława X.
- **Ścieżka edukacyjna „Uroki doliny Iny” w Leśnictwie Zabrodzie**. Trasa ścieżki liczy 4 km i wiedzie przez lasy, nadrzeczne łąki oraz przy starorzeczu rzeki Iny. Na wędrowkę po ścieżce warto wybrać się o każdej porze roku. Wiosną będziemy podziwiać świeżą zieleń liści bukowych i kobierców zawilca, zachwycimy się ptasimi koncertami. Latem możemy delektować się widokiem ukwieconych łąk i brzękiem owadów. Jesienią będziemy świadkami przebarwiania się liści drzew i krzewów, a także masowego pojawiania się grzybów. W zimie z kolei zastaniemy krajobraz skuty lodem i spowity bielą śniegu.
- **Wieża widokowa "Dolina Iny"**. W Leśnictwie Bącznik do dyspozycji turystów została oddana prawie 15 metrowa drewniana wieża widokowa. Z wieży podziwiać można użytek ekologiczny "Dolina rzeki Iny". Doskonale widać z niej meandry rzeki Iny oraz storczykowe łąki. Wiosną i latem dolina rzeki Iny zmienia się w niepowtarzalną mozaikę barw.



Wieża widokowa "Dolina Iny"



Użytek ekologiczny "Dolina rzeki Iny"



Pomnik przyrody Lipa „Anna”

SPOSÓB NA AKTYWNY WYPOCZYNEK

Według Słownika Języka Polskiego PWN „**Orienteering** to piesze pokonywanie wytyczonej trasy z użyciem **mapy i kompasu** tak, by w jak najkrótszym czasie odnaleźć oznaczone **punkty kontrolne** i dotrzeć do celu”.

W zależności od sposobu pokonania trasy, imprezy na orientację dzieli się:

- BnO** – biegi na orientację
- RJnO** – rowerowa jazda na orientację
- NBnO** – narciarskie biegi na orientację
- Trail - O** – orientacja precyzyjna
- MnO** – marsze na orientację



W zawodach sportowych uczestnik na starcie otrzymuje mapę i sam wybiera **najlepszy według niego wariant pokonania trasy**. Wyniki końcowe zawodów ustalane są na podstawie czasu pokonania trasy i **prawidłowo potwierdzonych wszystkich punktów kontrolnych**. Wygrywa zawodnik, który w najkrótszym czasie prawidłowo potwierdzi wszystkie punkty kontrolne. Aby zostać sklasyfikowanym należy odnaleźć wszystkie punkty kontrolne w ustalonym **limicie czasu**. Zawody w orientacji sportowej odbywają się w formie biegu, jazdy na rowerze, a zimą w formie biegu narciarskiego.

Dla tych, którzy nie lubią rywalizacji opartej wyłącznie na aspekcie czasowym, organizowane są **marsze na orientację** oraz **zawody w orientacji precyzyjnej**. W tych formach zawodów głównym czynnikiem decydującym o miejscu zawodnika w klasyfikacji końcowej jest **jakość pokonania trasy**. Jedynym ograniczeniem jest ustalony limit czasu, w którym zawodnik powinien się zmieścić. Aby zostać sklasyfikowanym należy potwierdzić co najmniej jeden punkt kontrolny na trasie oraz dotrzeć na metę przed jej zamknięciem.

Orienteering sportowy łączy w sobie **wysiłek fizyczny z wysiłkiem umysłowym**, a to wszystko w pięknych okolicznościach przyrody.

Biegi na orientację można trenować **indywidualnie** lub w **barwach klubowych** jako licencjonowany zawodnik. Sport ten staje się coraz bardziej popularny o czym świadczą licznie organizowane imprezy na **orientację w Polsce i na Świecie** oraz coraz większa liczba uczestników cyklicznie odbywających się wieczornych biegów na orientację **Szczecińska Dobranocka**.



ŁATWA	4.1 km			
▷		/ / /	Y	
1	102	▴		▷
2	107	⋯		
3	106	∇	2x2	
4	114	○		
5	104	⋯		∇
6	109	⊗	1	♀
7	110	⋯		└
8	108	⊗		∇
9	101	++		◀

○ 250 m ○



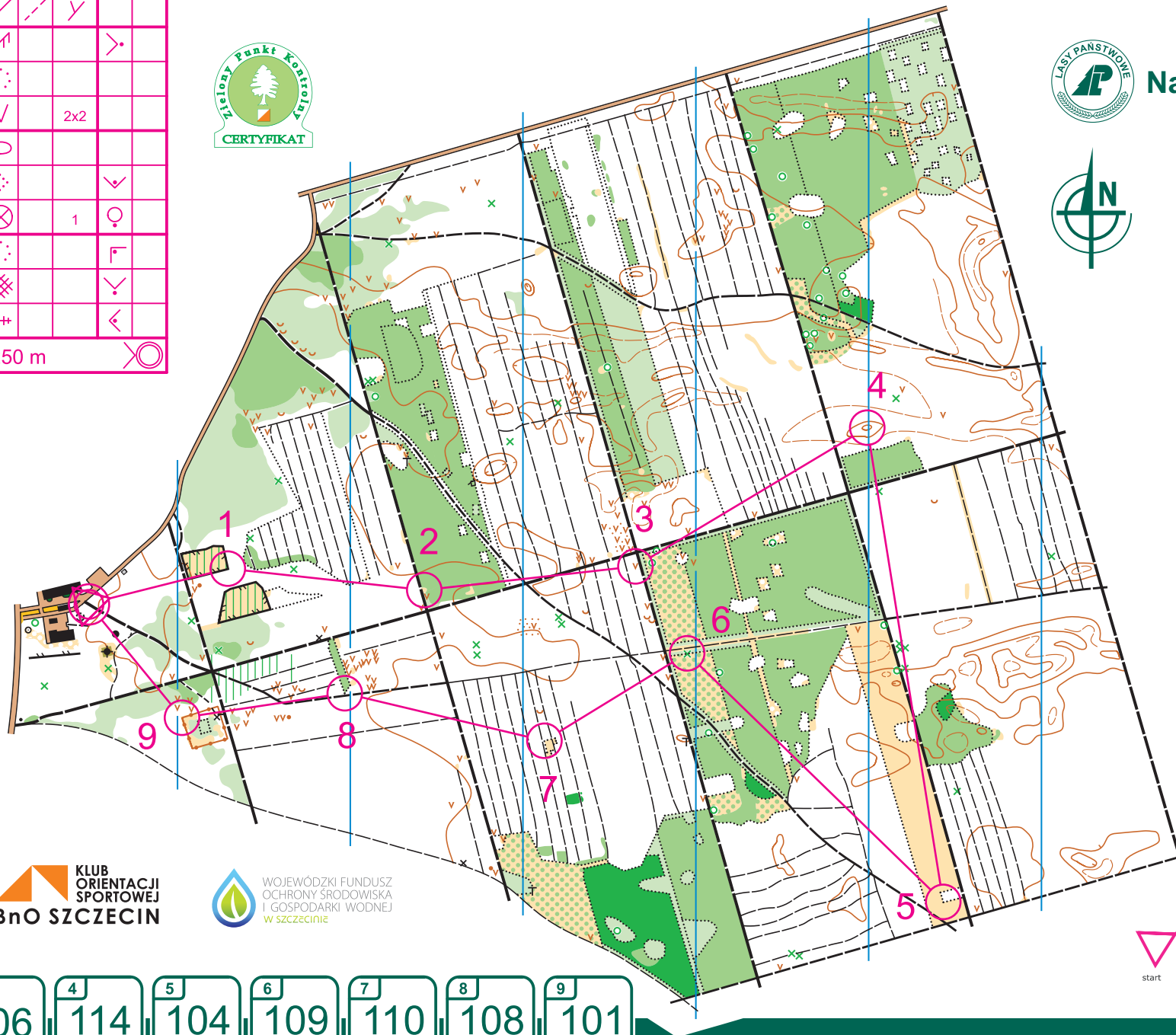
Nadleśnictwo Kliniska



skala 1 : 10 000
warstwie co 2,5m

LEGENDA

- warstwic główna i pomocnicza
- górka, kopczyk
- zagłębienie, niecka
- wał ziemny, dołek
- kamień, płyta pamiątkowa
- teren otwarty, półotwarty
- las - utrudniona przebieżność, trudna przebieżność,
- las - b. trudna przebieżność, łatwo przebieżny
- teren półotwarty - z drzewami, z choinkami
- porost
- granica kultur
- charakterystyczne drzewo, wykrot
- droga utwardzona, droga
- ścieżka, mała ścieżka
- zanikająca ścieżka, przecinka
- płot niski i wysoki
- wieża, ambona, ławka
- wiaty turystyczne
- teren prywatny, budynki



1
102

KLUB
ORIENTACJI
SPORTOWEJ
BnO SZCZECIN



WOJEWÓDZKI FUNDUSZ
OCHRONY ŚRODOWISKA
I GOSPODARKI WODNEJ
w szczecinie

2
107

3
106

4
114

5
104

6
109

7
110

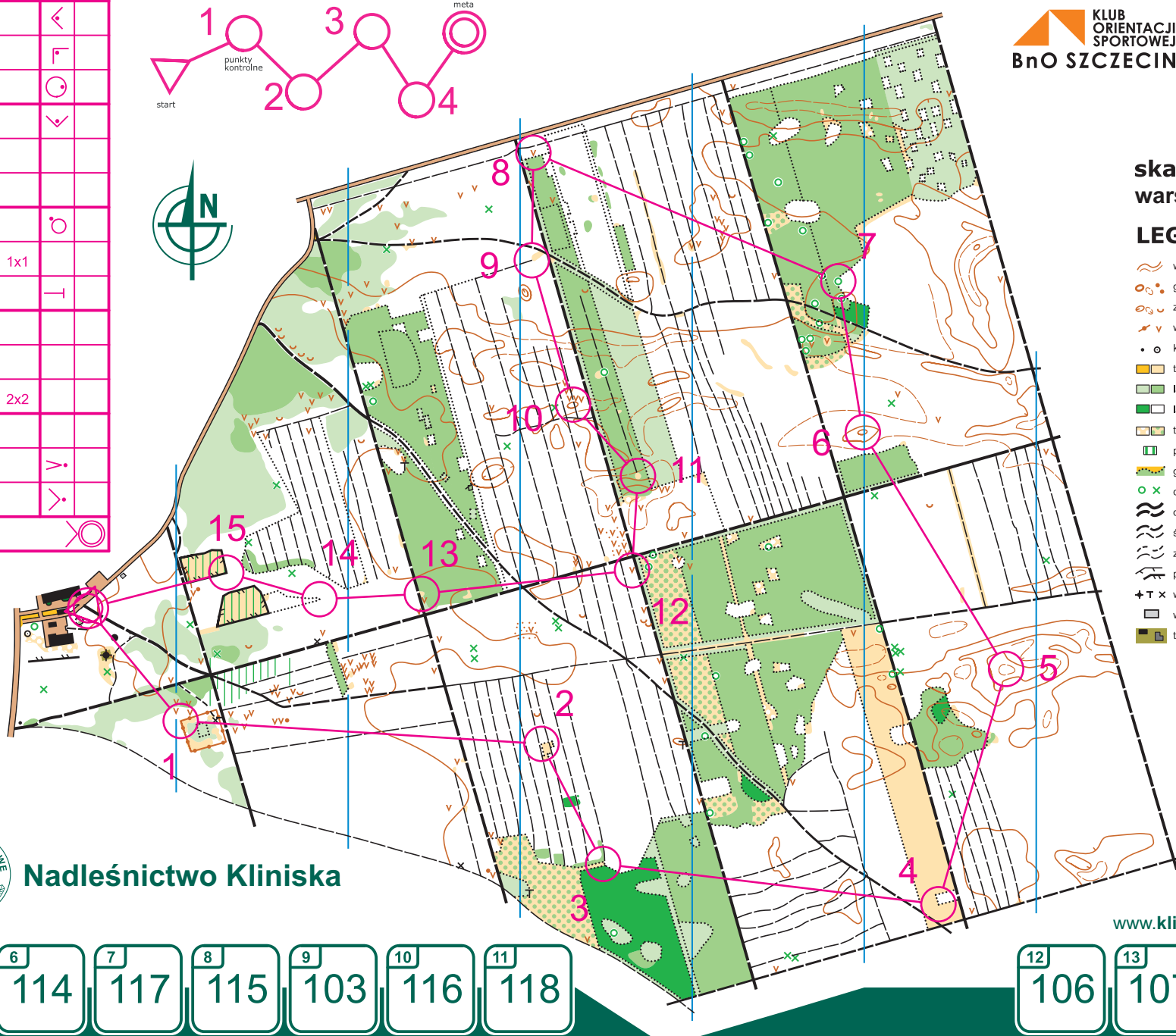
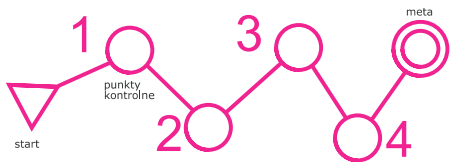
8
108

9
101



ŚREDNIA	5.2 km		
1	101	+++	<
2	110	⋯	⊥
3	113	⋯	⊙
4	104	⋯	∇
5	105	○	
6	114	○	
7	117	△ △	⊙
8	115	∇	1x1
9	103	⋯	⊥
10	116	○	
11	118	⋯	
12	106	∇	2x2
13	107	⋯	
14	119	⋯	>
15	102	⋯	>

250 m



KLUB ORIENTACJI SPORTOWEJ
Bno SZCZECIN

WOJEWÓDZKI FUNDUSZ OCHRONY ŚRODOWISKA I GOSPODARKI WODNEJ W SZCZECINIE

skala 1 : 10 000
warstwicę co 2,5m

LEGENDA

- warstwicę główną i pomocniczą
- górka, kopczyk
- zagłębienie, niecka
- wał ziemny, dołek
- kamień, płyta pamiątkowa
- teren otwarty, półotwarty
- las - utrudniona przebieżność, trudna przebieżność,
- las - b. trudna przebieżność, łatwa przebieżność
- teren półotwarty - z drzewami, z choinkami
- porost
- granica kultur
- charakterystyczne drzewo, wykrot
- droga utwardzona, droga
- ścieżka, mała ścieżka
- zanikająca ścieżka, przecinka
- płot niski i wysoki
- wieża, ambona, lawka
- wiatła turystyczna
- teren prywatny, budynki

1
101

2
110

3
113



Nadleśnictwo Kliniska

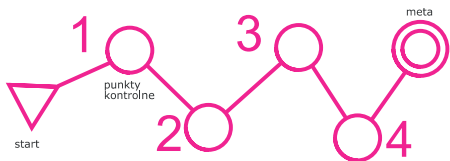


www.kliniska.szczecin.lasy.gov.pl

4 104 5 105 6 114 7 117 8 115 9 103 10 116 11 118

12 106 13 107 14 119 15 102

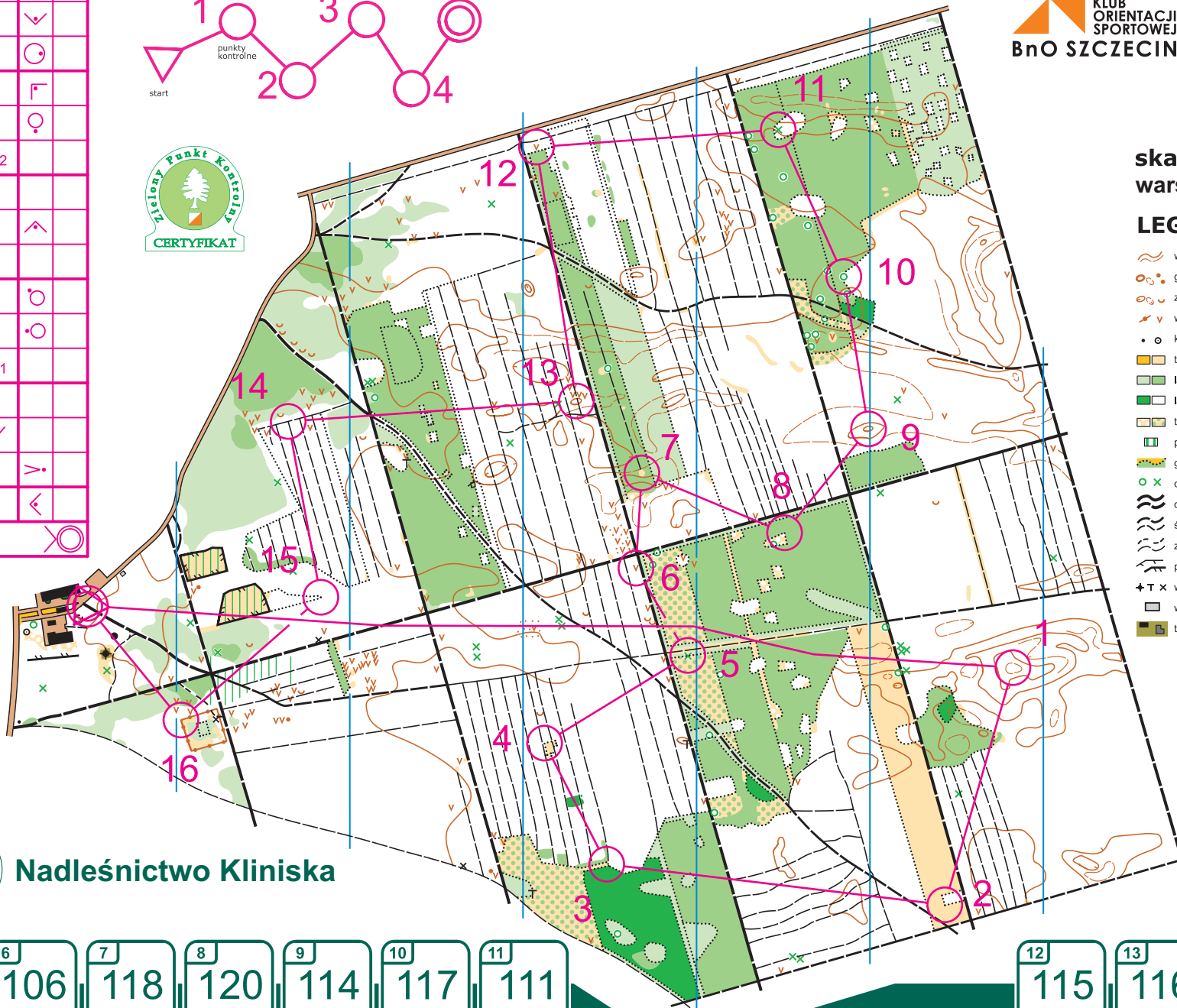
TRUDNA		6.8 km		
▷		/	/	Y
1	105	○		
2	104	⋯		∇
3	113	⋯		○
4	110	⋯		F
5	109	⊗	1	♀
6	106	∇	2x2	
7	118	⋯		
8	120	⋯		∧
9	114	○		
10	117	△		○
11	111	⊗	1	○
12	115	∇	1x1	
13	116	○		
14	112	⋯	Y	
15	119	⋯		>
16	101	++		<
		250 m		



skala 1 : 10 000
warstwicę co 2,5m

LEGENDA

- warstwicę główna i pomocnicza
- górką, kopczyk
- zagłębienie, niecka
- wał ziemny, dołek
- kamień, płyta pamiątkowa
- teren otwarty, półotwarty
- las - utrudniona przebieżność, trudna przebieżność,
- las - b. trudna przebieżność, łatwa przebieżność
- teren półotwarty - z drzewami, z choinkami
- porost
- granica kultur
- charakterystyczne drzewo, wykrot
- droga utwardzona, droga
- ścieżka, mała ścieżka
- zanikająca ścieżka, przecinka
- plot niski i wysoki
- + T x wieża, ambona, ławka
- wiata turystyczna
- teren prywatny, budynek



1
105

2
104

3
113

4
110

5
109

6
106

7
118

8
120

9
114

10
117

11
111

12
115

13
116

14
112

15
119

16
101



Nadleśnictwo Kliniska



www.kliniska.szczecin.lasy.gov.pl

ZASADY KORZYSTANIA Z ZPK

1. Zapoznaj się z regulaminem, znajdującym się na ostatniej stronie tej broszury.
2. Zapoznaj się z opisanymi tutaj zasadami sportów na orientację.
3. Oceń swoje możliwości i dobierz odpowiednią dla siebie trasę. Pobierz i wydrukuj mapę ze strony www.kliniska.szczecin.lasy.gov.pl lub www.bno.szczecin.pl, albo wykorzystaj odpowiednią **mapę z broszury**.
4. Rozpocznij trasę od miejsca oznaczonego jako start (trójkąt).
5. Odnajduj po kolei wszystkie punkty zaznaczone na mapie, aż do mety (podwójny okrąg). Każdy punkt zaznaczony na mapie ma swój odpowiednik w terenie.
6. Po odnalezieniu punktu, sprawdź jego kod na słupku oraz na mapie. Jeśli się zgadzają, jesteś na dobrym punkcie.
7. Potwierdź punkt w odpowiedniej kratce przy wykorzystaniu perforatora.
8. Ciesz się pięknem przyrody i baw się dobrze!!!



Nadleśnictwo Kliniska



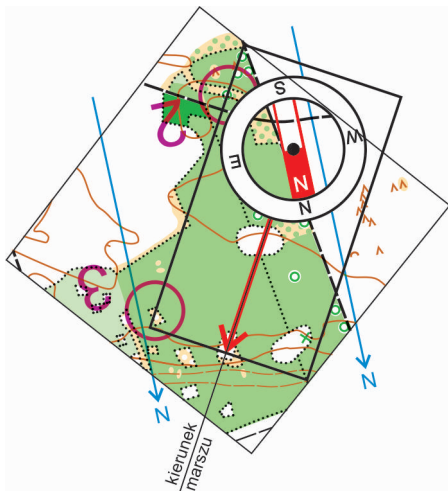
WOJEWÓDZKI FUNDUSZ
OCHRONY ŚRODOWISKA
I GOSPODARKI WODNEJ
w szczecinie

NAWIGACJA W TERENIE

Orientowanie mapy jest to podstawowa umiejętność, która polega na takim ustawieniu mapy, aby kierunki świata na mapie pokryły się z rzeczywistymi kierunkami.

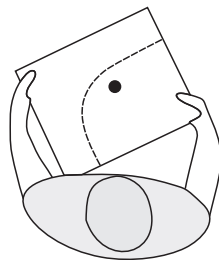
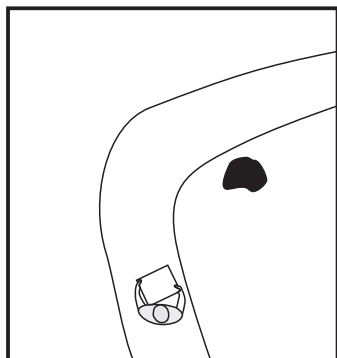
ORIENTOWANIE MAPY PRZY POMOCY KOMPASU

Przyłóż kompas do mapy tak, aby jego krawędź była na prostej pomiędzy punktem początkowym, a docelowym. Obróć środek kompasu tak, aby linie wewnątrz kompasu pokryły się z liniami północy na mapie, a oznaczenie północny w kompasie (litera N - north) była zgodna z północą na mapie. Następnie obróć się razem z mapą tak aby czerwona igła wskazująca północ, pokryła się z literą N. Dopiero teraz mapa jest ustawiona prawidłowo i można zacząć marsz w kierunku, w którym wyznaczył kompas.



ORIENTOWANIE MAPY PRZY POMOCY OBIEKTÓW TERENOWYCH

Dopasuj obraz mapy do otaczającego Cię wykorzystując charakterystyczne obiekty np. drogę i kamień.



Właśnie zapoznałeś się z **ideaą biegów na orientację!** Jeżeli spodobała ci się idea sportowej zabawy na łonie natury, a nawet masz ochotę nauczyć się więcej o BnO, **zapraszamy Cię do nas!**

Klub KOS BnO Szczecin powstał w 2015 roku z **połączenia pasji i doświadczenia**. Młodzieńczy zapał do udziału w marszach na orientację i **osiągane na tym polu sukcesy** zostały przełożone na stworzenie **profesjonalnej drużyny sportowej**. Małymi kroczkami pokazaliśmy jak pasjonujące mogą być biegi na orientację.

Początkowo do naszej drużyny przystąpiły dzieci. Podczas treningów i wyjazdów na zawody, towarzyszyli nam również rodzice, którzy z czasem wstąpili w szeregi KOS BnO Szczecin.

Dzisiaj nasza drużyna skupia w swoich szeregach ponad **35 utalentowanych zawodników i zawodniczek** w różnym wieku. Wzięliśmy udział w **ponad stu zawodach rangi mistrzowskiej w Polsce i zagranicą**. Nasi podopieczni zdobyli **ponad 50 medali mistrzowskich**, a kilkoro z nich zostało **powołanych do kadry narodowej**. Każdego roku nasi podopieczni wyjeżdżają na obozy i zgrupowania, podczas których wspólnie **doskonalimy swoje umiejętności**.

Cały czas **rozwijamy się i rośniemy w siłę**. Jesteśmy organizatorami wielu imprez na orientację, które **zyskują renomę w kraju oraz poza jego granicami**. KOS BnO Szczecin to dziś **nie tylko drużyną sportową, ale uznana marka** profesjonalnych i jakościowych biegów na orientację.

Jako pierwsi w regionie zorganizowaliśmy **Sprinterskie Mistrzostwa Polski** oraz **Mistrzostwa Polski w nocnym**, średniodystansowym, klasycznym i sztafetowym biegu na orientację.

Od 2014 roku organizujemy międzynarodową imprezę na orientację **"Bukowa Cup"**. W tym trzydniowym biegu na orientację **ponad pięciuset najlepszych zawodników** z całego świata poznaje piękno Puszczy Bukowej.

Dla mieszkańców Szczecina i okolic (choć zawody otwarte są na ludzi z całego Świata) organizujemy cykl wieczornych biegów na orientację **"Szczecińska Dobranocka"**. Raz w miesiącu, w środę, o godzinie 19.00, spotykamy się, aby na sportowo zwiedzać z mapą różne miejsca w Szczecinie. Biegamy **po parkach, osiedlach i lasach**. Zapraszamy serdecznie wszystkich, którzy lubią aktywnie spędzać czas wolny.





Nadleśnictwo Kliniska

REGULAMIN ZIELONEGO PUNKTU KONTROLNEGO W NADLEŚNICTWIE KLINISKA

ZARZĄDCA:
Państwowe Gospodarstwo Leśne Lasy Państwowe
Nadleśnictwo Kliniska
Pucko 1, 72-123 Kliniska Wielkie
Tel. 91 43 121 24
e-mail: kliniska@szczecin.lasy.gov.pl

PARTNERZY:
Wojewódzki Fundusz Ochrony
Środowiska i Gospodarki Wodnej w Szczecinie
Stowarzyszenie KOS BnO Szczecin

CEL:

- promocja walorów przyrodniczo – krajobrazowych terenu Nadleśnictwa Kliniska;
- pokazanie alternatywnych sposobów rodzinnego spędzania wolnego czasu;
- propagowanie biegów na orientację;
- promocja wśród grup szkolnych i przedszkolnych edukacji przyrodniczej z elementami sportowymi;
- wskazywanie terenów leśnych jako miejsc aktywnego wypoczynku

- Zielony Punkt Kontrolny (zwany dalej ZPK) znajduje się na terenie administrowanym przez Nadleśnictwo Kliniska. Pod pojęciem ZPK rozumie się obszar leśny, wskazany na mapie wraz z udostępnioną infrastrukturą (słupki, tablica).
- Przed rozpoczęciem korzystania z tras ZPK należy bezwzględnie zapoznać się z regulaminem oraz obowiązującymi przepisami dotyczącymi korzystania z obszarów leśnych.
- Korzystanie z ZPK jest równoznaczne z akceptacją niniejszego regulaminu.
- Posykanie map z innego źródła niż strona Nadleśnictwa Kliniska oraz KOS BnO Szczecin, broszura informacyjna (w tym od osób trzecich) nie zwalnia z obowiązku przestrzegania regulaminu.
- Zarządca i Partnerzy nie ponoszą odpowiedzialności za wszelkie zdarzenia losowe i nieszczęśliwe wypadki korzystających z ZPK, jak również za wszelkie kradzieże i uszkodzenia mienia korzystających. Korzystający z ZPK dokonują tego na własne ryzyko i odpowiedzialność.
- Korzystanie z ZPK jest bezpłatne. Mapy udostępnione są na stronach: www.kliniska.szczecin.gov.pl oraz bno.szczecin.pl
- ZPK jest przeznaczony dla osób indywidualnych oraz grup zorganizowanych.
- Dolna granica wieku osób korzystających z ZPK samodzielnie (indywidualnie) to 8 lat.
- Grupy nieletnich korzystających z ZPK muszą znajdować się pod opieką osoby dorosłej:
 - Grupy w wieku dzieci do lat 10 w liczbie jeden opiekun na 10 osób;
 - Grupy w wieku dzieci i młodzieży od 11 do lat 18 w liczbie jeden opiekun na 15 osób.
- Grupy osób poruszających się jednocześnie nie mogą liczyć więcej niż 25 osób.
- Miejscem START jest tablica informacyjna. Miejsce to jest oznaczone na mapie jako „trójkał”. Jest to jednocześnie miejsce zalecane do rozpoczęcia trasy.
- Drogę pomiędzy punktami pokonujemy pieszo, w dowolny sposób i nie zawsze ścieżkami oraz drogami. To obszar leśny, w związku z czym należy spodziewać się wzniesień, gór, pagórków, dolów, nierównego podłoża, wody, błota, bagien, galezi, kamieni, zwierząt, oraz innych elementów przyrody żywej i nieożywionej. Zalecamy dostosowanie ubioru do warunków terenowych i posiadanie apteczki w wypadku drobnych urazów.
- Poprawność pokonania trasy uczestnik weryfikuje samodzielnie w oparciu o odnajdywane koleje, właściwe punkty kontrolne posiadające swój niepowtarzalny kod trzycyfrowy (np. 101) podany również na mapie przy opisie trasy. Każda trasa składa się ze startu (oznaczonego na mapie trójkałem), punktów kontrolnych (oznaczonych na mapie okręgami) i połączonych ze sobą linią narzucającą kolejność poruszania się po trasie. Możliwe jest także dowolne konfigurowanie trasy według własnych potrzeb i możliwości w oparciu o istniejące w terenie punkty kontrolne.
- Trasy w terenie poza słupkami i tablicą informacyjną nie są w żaden sposób oznakowane.
- Wykorzystanie ZPK do organizacji imprez sportowych (zawodów, rajdów, biegów) itp. wymaga każdorazowo pisemnej zgody Nadleśnictwa Kliniska. Adres e-mail do kontaktu kliniska@szczecin.lasy.gov.pl (podania zawierające m.in. opis przedsięwzięcia, termin, ilość uczestników, dane do kontaktu składane z co najmniej 7-dniowym wyprzedzeniem)
- Należy zachować szczególną ostrożność przy przekraczaniu dróg, z uwagi na mogący odbywać się ruch samochodowy.
- ZPK znajduje się na obszarze lasu wielofunkcyjnego, na którym mogą być prowadzone prace związane z realizacją gospodarki leśnej. W przypadku zaistnienia wyżej wymienionych okoliczności, Nadleśnictwo Kliniska zastrzega sobie prawo do czasowego wyłączenia części lub całości ZPK z użytkowania. Informacja o punktach ZPK czasowo wyłączonych z użytkowania zamieszczona będzie na stronie internetowej Nadleśnictwa Kliniska (www.kliniska.szczecin.lasy.gov.pl). Przed wyjściem w teren Użytkownicy ZPK mają obowiązek zapoznania się z aktualnymi informacjami dotyczącymi sytuacji na obszarze ZPK i przestrzegania zakazów w nich zamieszczonych.
- Na terenie ZPK obowiązują przestrzegania zakazów wynikających z art.29 i 30 ustawy o lasach, w tym:
 - zanieczyszczenia gleby i wód;
 - zaśmiecania;
 - rozkopywania gruntów;
 - niszczenia grzybów oraz grzybnii;
 - niszczenia lub uszkodzenia drzew, krzewów lub innych roślin;
 - niszczenia urządzeń i obiektów gospodarczych, turystycznych i technicznych oraz znaków i tablic;
 - zbiierania plodów runa leśnego w oznakowanych miejscach zabronionych;
 - rozgarniania i zbierania siołki;
 - wypasu zwierząt gospodarskich;
 - biwakowania poza miejscami wyznaczonymi przez właściciela lasu lub nadleśniczego;
 - wybijania jaj i piskląt, niszczenia legowisk i gniazd ptaków, a także niszczenia legowisk, nor i mrowisk;
 - plosenia, ścigania, chwytania i zabijania dziko żyjących zwierząt;
 - puszczenia psów luzem;
 - hałasowania oraz używania sygnałów dźwiękowych, z wyjątkiem przypadków wymagających wszczęcia alarmu.
- Ruch pojazdem silnikowym, zaprzęgowym i motorowerem w lesie dozwolony jest jedynie drogami publicznymi, natomiast drogami leśnymi jest dozwolony tylko wtedy, gdy są one oznakowane drogowkami dopuszczającymi ruch po tych drogach. Nie dotyczy to osób niepełnosprawnych poruszających się pojazdami przystosowanymi do ich potrzeb. Postój wspomnianych pojazdów na drogach leśnych jest dozwolony wyłącznie w miejscach oznakowanych.
- W lasach oraz na terenach śródlęsnych, jak również w odległości do 100 m od granicy lasu, zabrania się:
 - rozniecania ognia poza miejscami wyznaczonymi do tego celu przez właściciela lasu lub nadleśniczego;
 - korzystania z otwartego płomienia;
 - wypalania wierzchniej warstwy gleby i pozostałości roślinnych.
- Prosimy o zgłaszanie wszelkich uszkodzeń infrastruktury ZPK do Nadleśnictwa Kliniska (e-mail kliniska@szczecin.lasy.gov.pl).
- Obszar ZPK może być monitorowany.
- Zgodnie z art. 13 Rozporządzenia Parlamentu Europejskiego i Rady EU z dnia 27 kwietnia 2016 r. w sprawie ochrony osób fizycznych w związku z przetwarzaniem danych osobowych w sprawie swobodnego przepływu takich danych oraz uchylenia dyrektywy 95/46/WE (dalej RODO) Nadleśnictwo Kliniska informuje, że:
 - Administratorem danych osobowych pozyskanych z systemu monitoringu jest Nadleśnictwo Kliniska z siedzibą Pucko 1, 72-123 Kliniska Wielkie;
 - Podstawą prawną przetwarzania danych osobowych jest art. 6 ust. 1 lit. F) RODO, gdzie prawnie; uzasadnionym interesem jest bezpieczeństwo osób, mienia i dobre imię administratora danych osobowych,
 - Monitoringu obejmuje obszar ZPK;
 - Zapisy monitoringu będą przechowywane przez administratora przez okres 90 dni;
 - Osoba zarejestrowana przez system monitoringu ma prawo dostępu do danych osobowych oraz ograniczenia przetwarzania.
- Za nieprzestrzeganie zasad, opartych na przepisach prawa grożą sankcje karne.